

«СОГЛАСОВАНО»  
Глава Администрации  
Семикаракорского городского  
поселения

Черненко А. Н.



2016 г.

ПОДПИСЬ

«СОГЛАСОВАНО»  
Главный государственный  
инспектор БДД по  
Семикаракорскому району  
майор полиции  
Чеботарев П. И.



« \_\_\_\_\_ » 2016 г.

ПОДПИСЬ

«УТВЕРЖДАЮ»  
Заведующий МБДОУ Д/с  
«Тополек»

Землякова Н.В.



Приказ № 88

« \_\_\_\_\_ » 2016 г.

ПОДПИСЬ

# ПАСПОРТ

дорожной безопасности образовательного учреждения

Муниципальное бюджетное дошкольное образовательное учреждение  
Детский сад «Тополек»

2016 г.

## Общие сведения

Муниципальное бюджетное дошкольное образовательное учреждение  
Детский сад «Тополек»

**Тип ДОУ:** дошкольное образовательное учреждение

**Юридический адрес ДОУ:** 346630, Россия, Ростовская область, г.  
Семикаракорск, проспект В.А. Закруткина 54/1

**Фактический адрес ДОУ:** 346630, Россия, Ростовская область, г.  
Семикаракорск, проспект В.А. Закруткина 54/1

### **Руководители ДОУ:**

**Заведующий** Землякова Наталия Вячелавовна 8(86356) 4-09-79,  
8-9054546727

### **Ответственные работники муниципального органа**

**образования** ведущий специалист Тинникова Виктория Алексеевна  
8 (86356) 4-20-30

### **Ответственные от Госавтоинспекции**

Пропагандист БДД ГИБДД	Котяш Николай Васильевич 8-906-414-51-37
Инспектор ГИБДД	Прилукин Павел Сергеевич 8-928-100-87-60

### **Ответственные работники за мероприятия по профилактике детского травматизма**

воспитатель Соболева А.В.  
8(86356) 4-09-79, 8-9518499875

### **Руководитель или ответственный работник дорожно-эксплуатационной организации, осуществляющей**

**содержание УДС** специалист Администрация Семикаракорского  
городского поселения; директор МП ЖКХ.

### **Руководитель или ответственный**

*работник дорожно-эксплуатационной  
организации, осуществляющей  
содержание ТСОДД* специалист Администрация Семикаракорского  
городского поселения; директор МП ЖКХ.

*Количество воспитанников* 57 человек

*Наличие уголка по БДД* имеется, в 3 группах

*Наличие класса по БДД* отсутствует

*Наличие автогородка (площадки) по БДД* имеется на территории ДОУ

*Наличие автобуса в ДОУ* отсутствует

Время работы ДОУ:

7.30-18.00

Телефоны оперативных служб:

Пожарная часть 01

Полиция 02

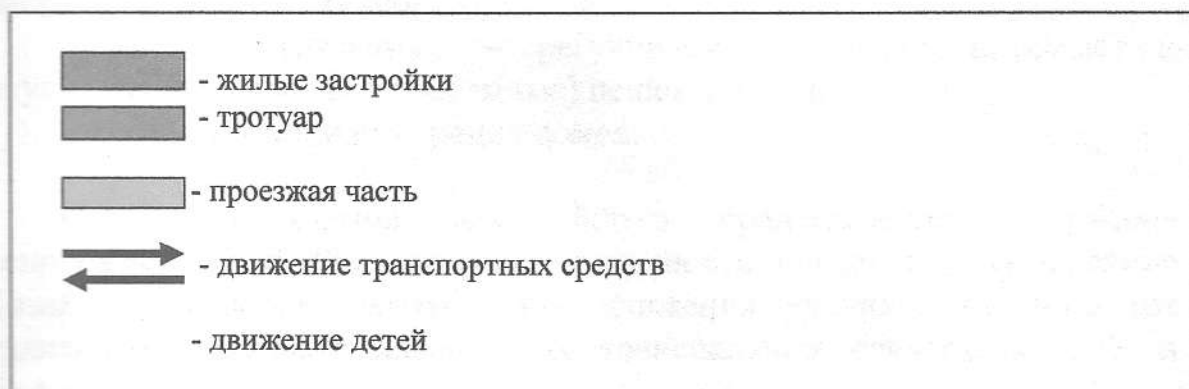
Скорая помощь 03

## Содержание

### I. План-схемы ДООУ.

- 1) район расположения ДООУ, пути движения транспортных средств и детей (обучающихся);
- 2) организация дорожного движения в непосредственной близости от образовательного учреждения с размещением соответствующих технических средств, маршруты движения детей и расположение парковочных мест;
- 3) маршруты движения организованных групп детей от ОУ к стадиону, парку или к спортивно-оздоровительному комплексу;
- 4) пути движения транспортных средств к местам разгрузки/погрузки и рекомендуемых безопасных путей передвижения детей по территории образовательного учреждения.

### II. Приложения:



## Рекомендации к составлению план-схемы района расположения ДОУ

1. Район расположения образовательного учреждения определяется группой жилых домов, зданий и улично-дорожной сетью с учетом остановок общественного транспорта (выходов из станций метро), центром которого является непосредственно образовательное учреждение;

2. Территория, указанная в схеме, включает в себя:

- образовательное учреждение;
- стадион вне территории ДОУ, на котором могут проводиться занятия по физической культуре (*при наличии*);
- парк, в котором преподавателями проводятся занятия на открытом воздухе (*при наличии*);
- спортивно-оздоровительный комплекс (*при наличии*);
- жилые дома, в которых проживает большая часть детей (учеников) данного образовательного учреждения;
- автомобильные дороги и тротуары;

3. На схеме обозначено:

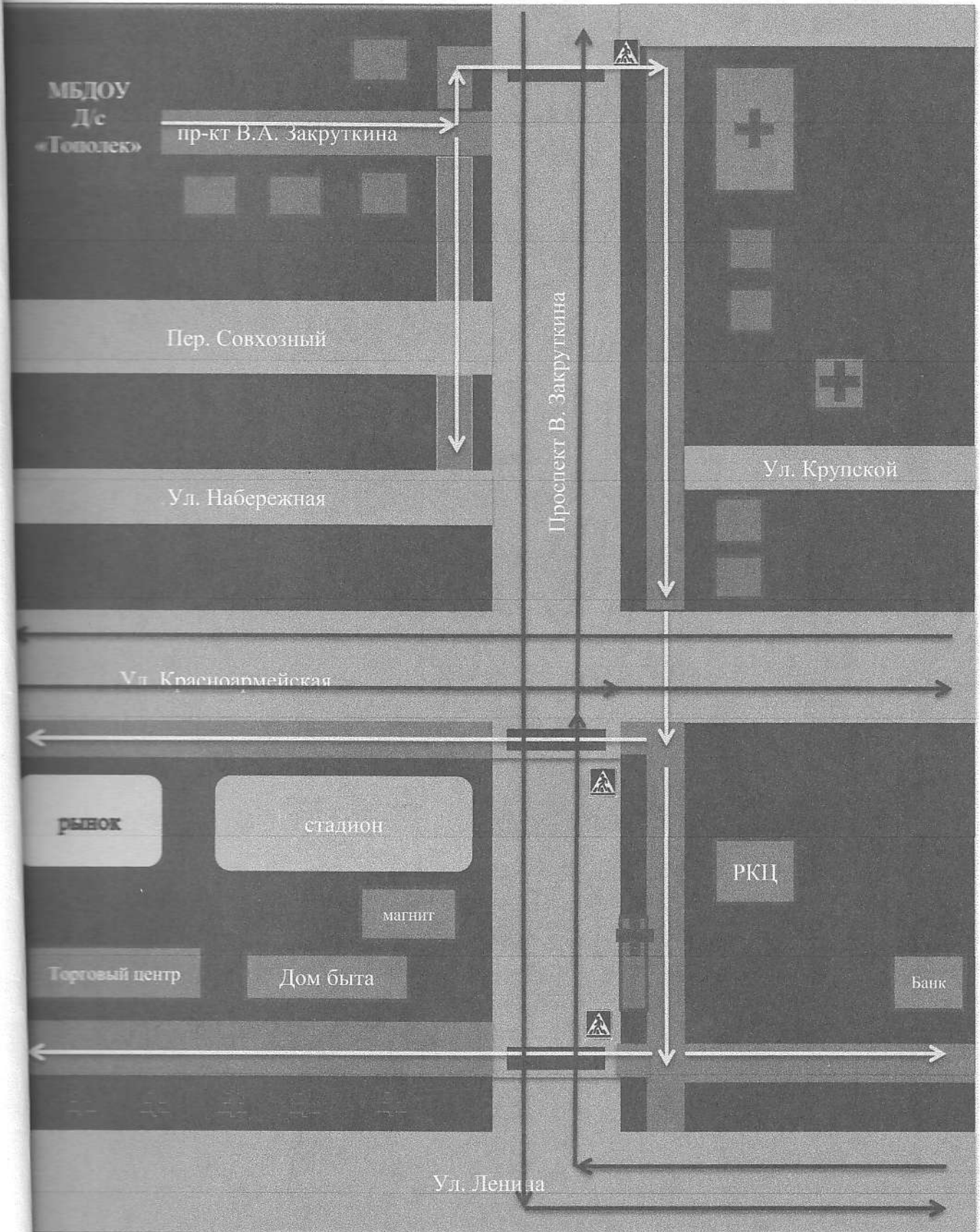
- расположение жилых домов, зданий и сооружений;
- сеть автомобильных дорог;
- пути движения транспортных средств;
- пути движения детей (учеников) в/из образовательного учреждения;
- опасные участки (места несанкционированных переходов на подходах к образовательному учреждению, места концентрации ДТП с участием детей-пешеходов);
- уличные (наземные – регулируемые / нерегулируемые) и внеуличные (надземные и подземные) пешеходные переходы;
- названия улиц и нумерация домов.

Схема необходима для общего представления о районе расположения ДОУ. Для изучения безопасности движения детей на схеме обозначены наиболее частые пути движения учеников от дома (от отдаленных остановок маршрутных транспортных средств) к ДОУ и обратно.

При исследовании маршрутов движения детей необходимо уделить особое внимание опасным зонам, где часто дети (ученики, обучающиеся) пересекают проезжую часть не по пешеходному переходу.

# І. План-схемы ДОУ.

## План-схема района расположения ДОУ, пути движения транспортных средств и детей




- Движение транспорта (красный цвет)
- Движение детей (желтый цвет)

**Рекомендации к составлению схемы маршрутов движения организованных групп детей от ДОУ к стадиону, парку или к спортивно-оздоровительному комплексу**

На схеме района расположения ДОУ указываются безопасные маршруты движения детей от ДОУ к стадиону, парку или спортивно-оздоровительному комплексу и обратно.

Данные схемы должны использоваться преподавательским составом при организации движения групп детей к местам проведения занятий вне территории ОУ.

Маршруты движения организованных групп детей от ДООУ к стадиону,  
парку или к спортивно-оздоровительному комплексу  
Образец схемы.





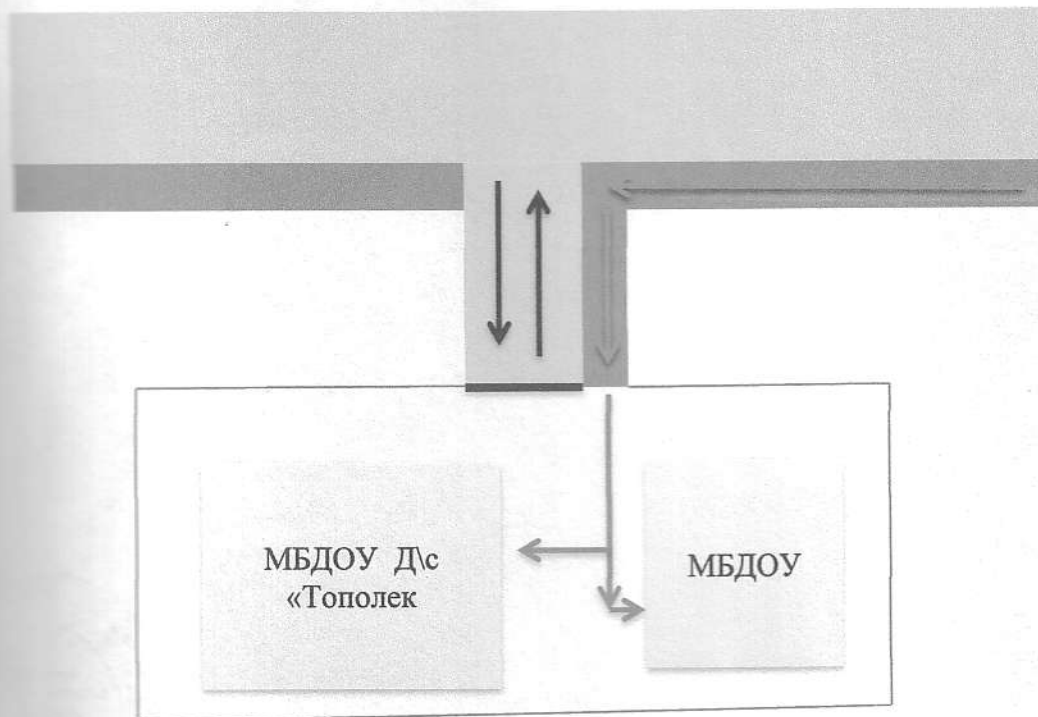
## Рекомендации к составлению схемы пути движения транспортных средств к местам разгрузки/погрузки




На схеме указывается примерная траектория движения транспортного средства на территории ОУ, в том числе место погрузки/разгрузки, а также безопасный маршрут движения детей во время погрузочно-разгрузочных работ.

В целях обеспечения безопасного движения детей по территории ОУ необходимо исключить пересечение пути движения детей и пути движения транспортных средств.

Пути движения транспортных средств к местам разгрузки/погрузки и рекомендуемые пути передвижения детей по территории образовательного учреждения

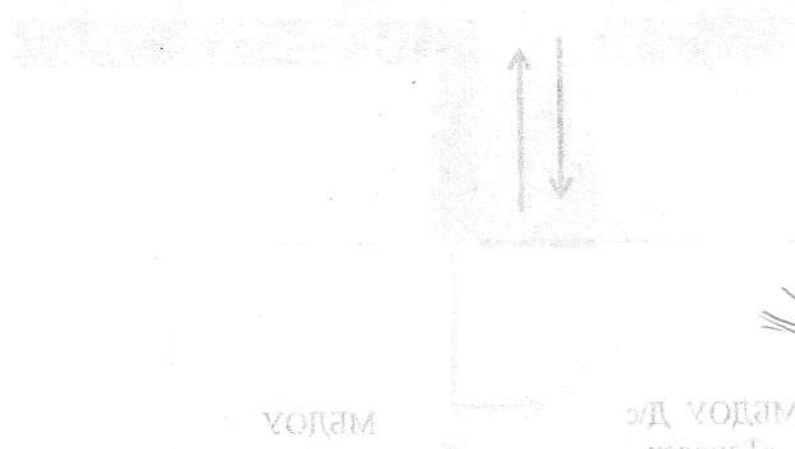
Образец схемы.



-  - въезд/выезд грузовых транспортных средств
-  - движение детей на территории ДОУ
-  - место разгрузки/погрузки

и изгородь/железные ворота и створы хитроизнают внешне на пути движения транспорта и места разгрузки/погрузки  
рекомендуется путь передвижения детей по территории  
образовать по плану территории

Образец схемы



УОДАМ

УОДАМ  
«Тополь»

Прошито,  
пронумеровано и  
скреплено печатью

*[Handwritten signature]*  
листа

Заведующий МБДОУ  
Д/с «Тополь»

Н.В. Землякова



и изгородь/железные ворота и створы хитроизнают внешне на пути движения транспорта и места разгрузки/погрузки

УОД и изгородь/железные ворота и створы хитроизнают внешне на пути движения транспорта и места разгрузки/погрузки